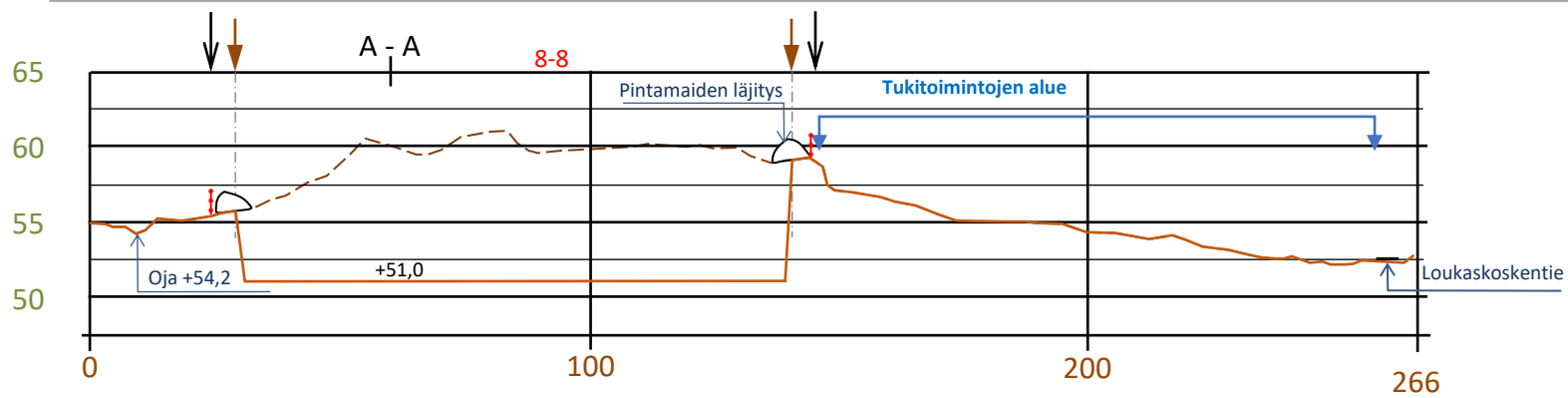
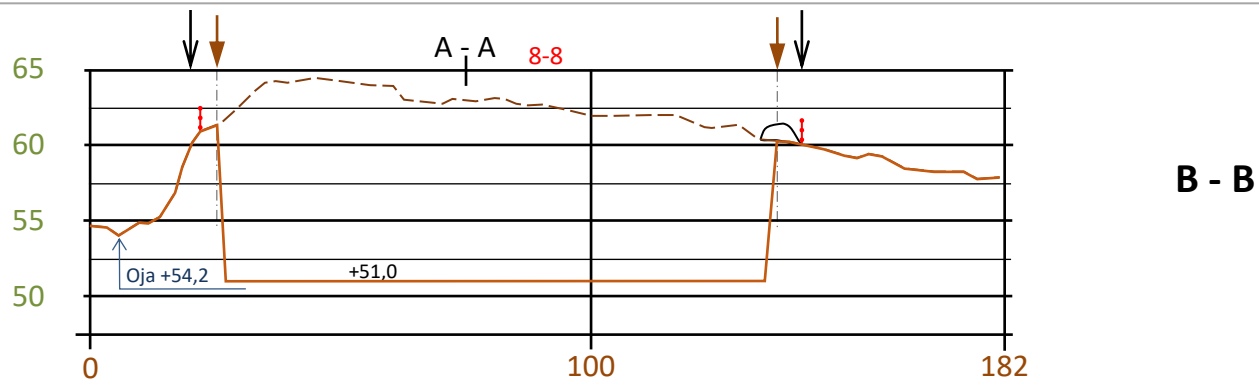
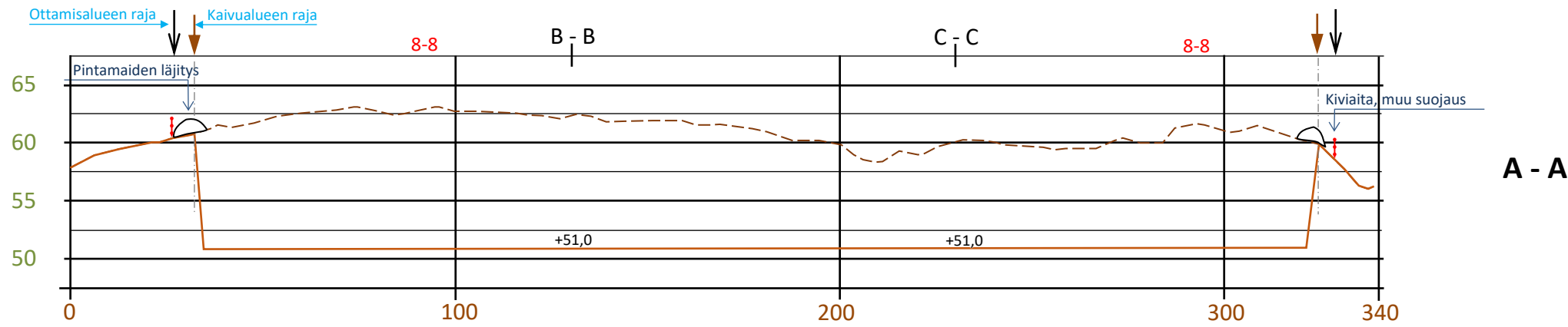


**Pituus- ja poikkileikkaukset A – A, B – B ja C – C**



- Ottamisalueen raja
- Kaivualueen raja
- Nykyinen maanpinta
- Suunniteltu pohjan lopullinen pinta
- Pintamaan läjitys
- Massanvaihto, luiska 1:3
- Kiviaita, muu suojaus
- Soratie
- B-B Pituus- tai poikkilinjan sijainti

Kunta Pomarkku	Kylä -	Rn:o 608-406-8-8	Korkeus- ja koordinaattijärjestelmä N2000; ETRS-TM35-Fin
Rakennustoimenpide Maa-ainesten ottaminen		Piirustuslaji Maa-ainesten ottamissuunnitelma	
Kohteen nimi ja osoite Kalevankallion kallioalue Eumer Oy Loukaskoskentie 205 29630 POMARKKU		Juokseva No 3/6	
Suunnittelija KV Ympäristökonsultointi		Piirustuksen sisältö Pituusleikkaukset ja poikkileikkaukset	Mittakaava 1:1500 1:500
Suunn. KV		Työ No T202512	Piirustus No T202512/3
Tark. KV		PVM 10.4.2026	Yhteyshenkilö